



ZUSCHAUER-GUIDE

70% TRAIL **100% SPASS**

Was. Wann. Wo. Infos zum KaitersbergTrail am 18. Mai 2019

Begeisterte Zuschauer sind das Salz in der Suppe einer Veranstaltung. Dieser Guide soll euch helfen, die Teilnehmer des KaitersbergTrail möglichst oft und an den schönsten Stellen zu treffen. Und natürlich ist am Schluss der Zieleinlauf eurer Heros immer das schönste Highlight! Zusammen mit ihnen könnt ihr euch dann im Zielbereich verköstigen und mit den Gewinnern bei der Siegerehrung freuen.

Feuert die Läuferinnen und Läufer mit ihren Vornamen an. Diese stehen auf ihrer Startnummer. Jede Art von Lärmmacher (Musikinstrumente, Kochtöpfe, Pfeifen, Ratschen usw.) sind erwünscht!

Startliste

Die Startliste könnt ihr im Vorfeld ausdrucken. Ihr findet sie unter:

<https://starterliste.zeitgemaess.info/201905181>

Programm

ab 08:00 Uhr	Ausgabe der Startunterlagen	Dreifachturnhalle Bad Kötzting
ab 09:35 Uhr	Briefing und Startaufstellung	Sportplatz Bad Kötzting
10:05 Uhr	Start	Sportplatz
ca. 12:40 Uhr	Zieleinlauf Sieger	Sportplatz
16:00 Uhr	Siegerehrung	Sportplatz

Die schönsten Zuschauerplätze

Hotspot Start und Ziel

Beim Start ist die Aufregung der Athleten natürlich am größten. Hier könnt ihr die mehr als 400 Starter als große Gruppe anfeuern. Später bei der Zielankunft freuen sich alle Finisher über die Anfeuerung und euren Applaus auf der Zielgeraden, hier wird das Renngeschehen auch kommentiert

Für die Verpflegung mit Speisen und Getränken ist bestens gesorgt auf einer Expo-Fläche präsentieren sich Partner und Sponsoren.

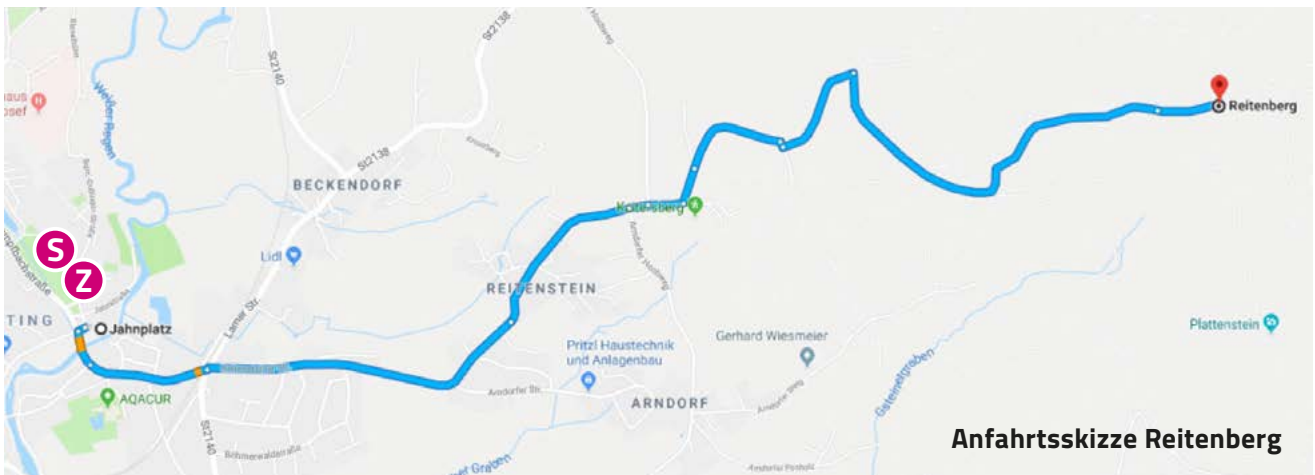


KAITERSBERGTRAIL

BAD KÖTZTING BAYERISCHER WALD

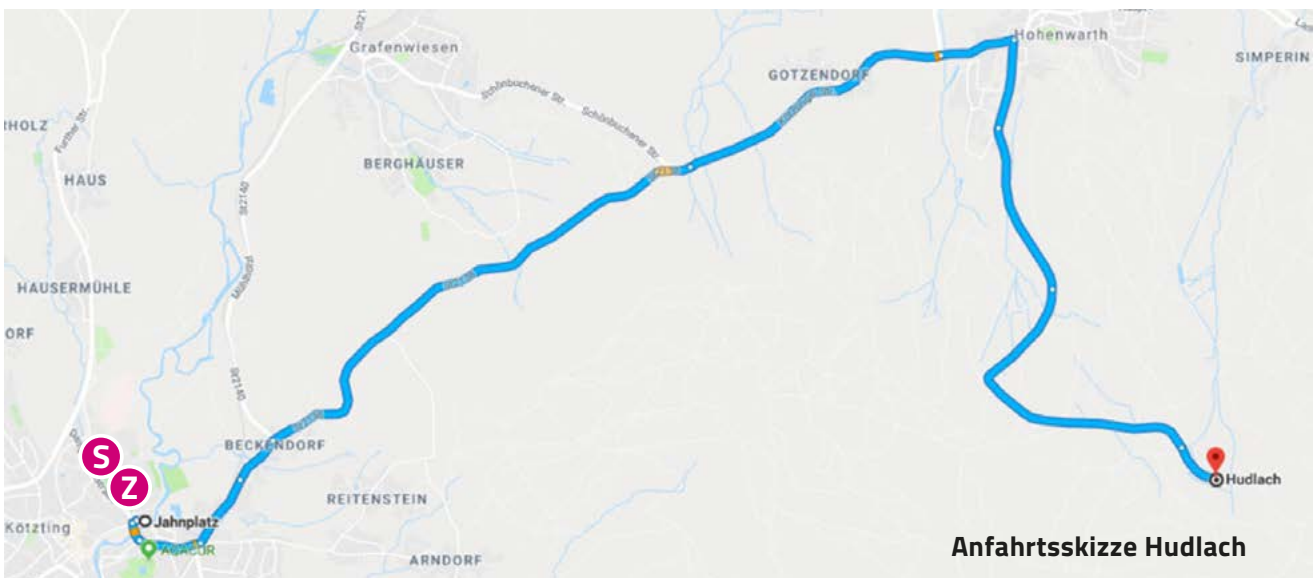
Hotspot 1 – Reitenberg

Hier kann man die Teilnehmer gleich drei Mal anfeuern. Es befindet sich hier die Verpflegungsstelle für jeden Durchlauf. Es gibt Musik und das Rennen wird fachkundig kommentiert. Man erreicht Reitenberg über Reitenstein (4,6 km, 10 Minuten). Bitte Fahrgemeinschaften bilden, die Parkplätze sind begrenzt und so parken, dass Rettungswege offen bleiben.



Hotspot 2 – Kötztinger Hütte

Auf der aussichtsreich gelegenen Kötztinger Hütte gibt es ebenfalls eine Rennkommentierung. Zudem lädt die Hütte zur Einkehr ein. Mit Weißbier und Weißwürsten die Läufer anfeuern! Es ist möglich bis zum Wanderparkplatz Hudlach zu fahren (12 km, 20 Minuten). Von dort folgt man zu Fuß dem steilen Weg zur Kötztinger Hütte (ca. 1,5 Kilometer).





Weitere Zuschauerpunkte

Kaitersberg Kreuzfelsen

Erreichbar über die Wanderwege oder die markierte Laufstrecke ab Reitenberg (ca. 20 min. Gehzeit).
Seilversicherter Steig auf das Gipfelplateau.

Steinbühler Gesenke

Erreichbar über die Kötztinger Hütte (ca. 15 min.). Offene Felsenlandschaft mit schönen Trails.

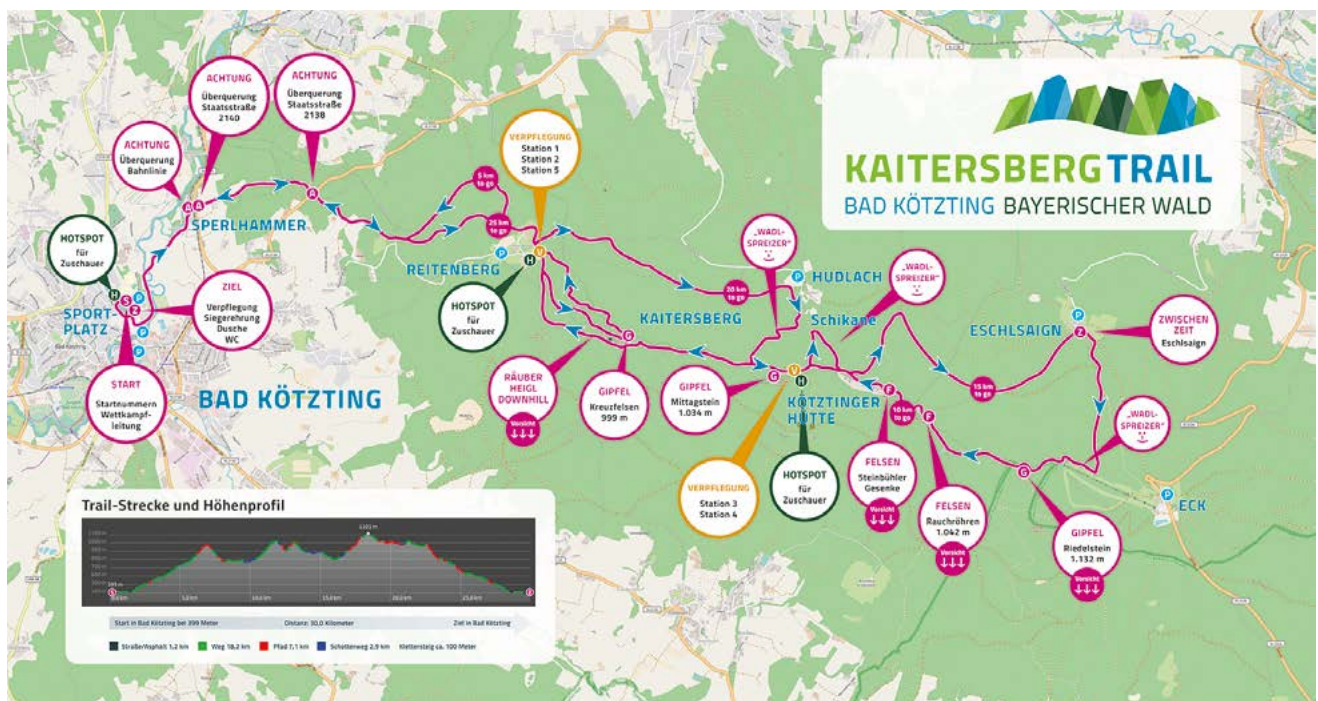
Rauchröhren

Erreichbar über die Kötztinger Hütte und das Steinbühler Gesenke (ca. 25 min.) oder über Hudlach – Hudlachebene - Forststraße - Abzweig Rauchröhre (ca. 35 min.). Spektakulärer Aufstieg durch eine Felsspalte über felsiges, gut einsehbares Gelände.

Eschlsaign

Vom Jahnplatz aus über Arrach (16 Kilometer, 22 Minuten). Den mit dem PKW erreichbaren Wanderparkplatz passieren die ersten Läufer nach 16 Kilometer.

Strecke





Durchlaufzeiten

basierend auf Durchschnittszeiten, zur Groborientierung

Ort	Schnellster Läufer	Langsamster Läufer
Start Schulsportplatz	10:05	10:05
Reitenberg 1	10:30	11:10
Kreuzfelsen	10:40	11:25
Reitenberg 2	10:45	11:35
Kötztinger Hütte 1	11:15	12:35 (Cut Off)
Eschlsaign	11:35	13:10
Riedelstein	11:50	13:40
Rauchröhren	11:55	13:50
Kötztinger Hütte 2	12:07	14:14
Kreuzfelsen Abzweig	12:12	14:24
Reitenberg 3	12:20	14:45
Ziel	12:40	15:45

Feedback der Zuschauer

Wir freuen uns auf eure Rückmeldungen, Lob und Kritik sowie Weiterempfehlung unserer Sportveranstaltungen

Organisationsteam KaitersbergTrail
TV 1863 Bad Kötzting e.V.
info@kaitersberg-trail.de

Website: www.kaitersberg-trail.de
Facebook: www.facebook.com/KaitersbergTrail/
Instagram: www.instagram.com/kaitersbergtrail/



www.tvkoetzting.de